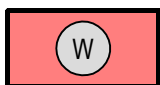


# Bauleitplanung der Gemeinde Neuenkirchen

## 23. Änderung des Flächennutzungsplanes der Gemeinde Neuenkirchen (Wohnbauland Grauen)


### Planzeichenerklärung



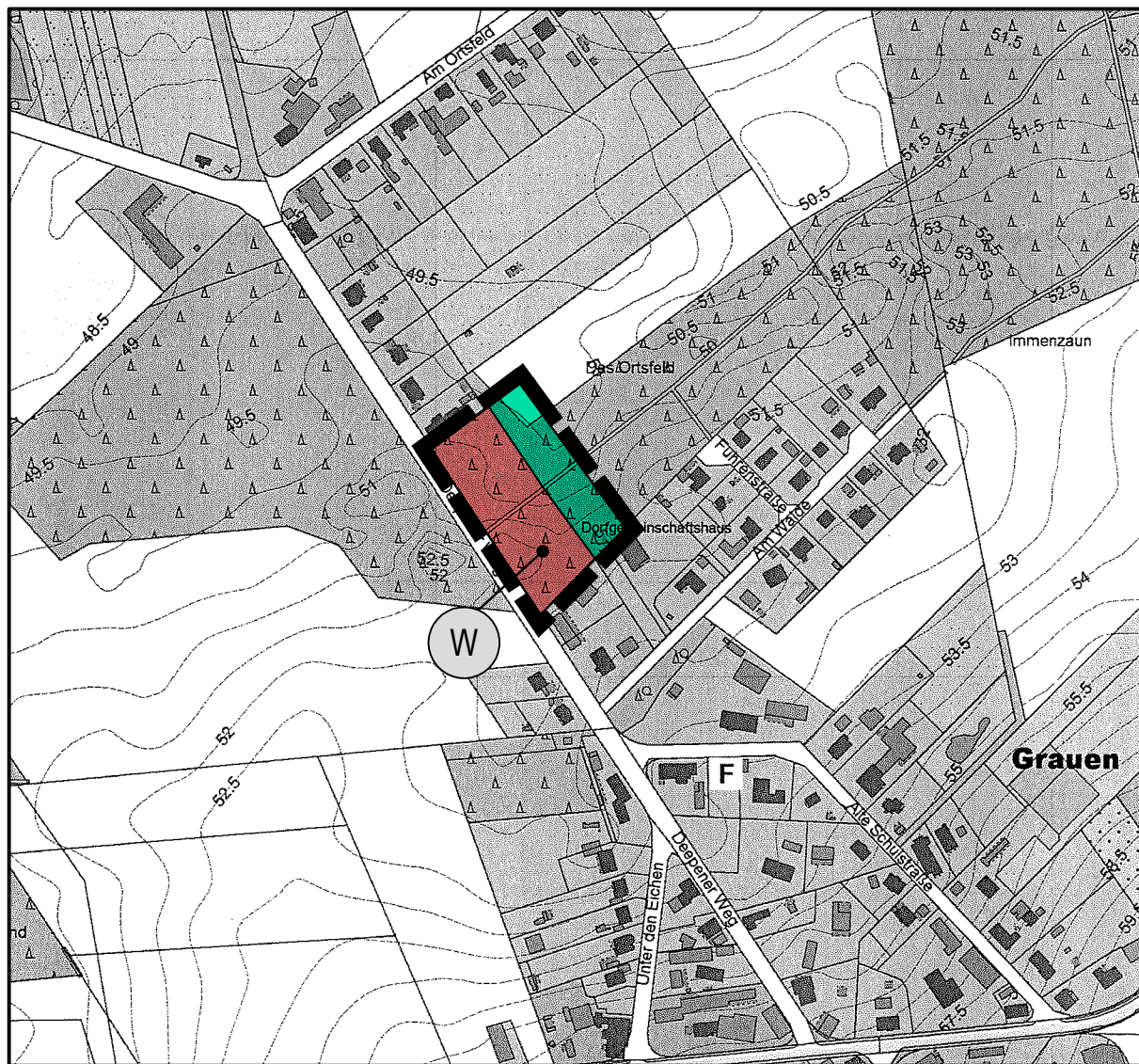
Wohnbaufläche  
(§ 5 (2) Nr. 1 BauGB, § 1 (1) Nr. 1 BauNVO)



Abgrenzung des räumlichen Geltungsbereiches der Flächennutzungsplanänderung



Flächen für Wald  
(gem. § 5 Abs. 2 Nr. 9 BauGB)



Kartengrundlage: Amtliche Karte 1:5000 (AK 5)  
Maßstab: 1: 5000

Quelle: Auszug aus den Geobasisdaten der  
Niedersächsischen Vermessungs- und Katasterverwaltung,  
© 2020 Landesamt für Geoinformation und  
Landesvermessung Niedersachsen,  
Regionaldirektion Sulingen-Verden



### Hinweis:

Diese FNP-Änderung ist auf der Grundlage der Verordnung über die bauliche Nutzung der Grundstücke (BauNutzungsverordnung - BauNVO) in der Fassung der Bekanntmachung vom 21. November 2017 (BGBl. I S. 3786) erstellt worden.

**Planungsbüro REINOLD**

Raumplanung und Städtebau (IFR)

31737 Rinteln - Seetorstraße 1a

Telefon 05751 - 9646744 Telefax 05751 - 9646745

