





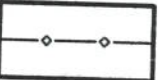
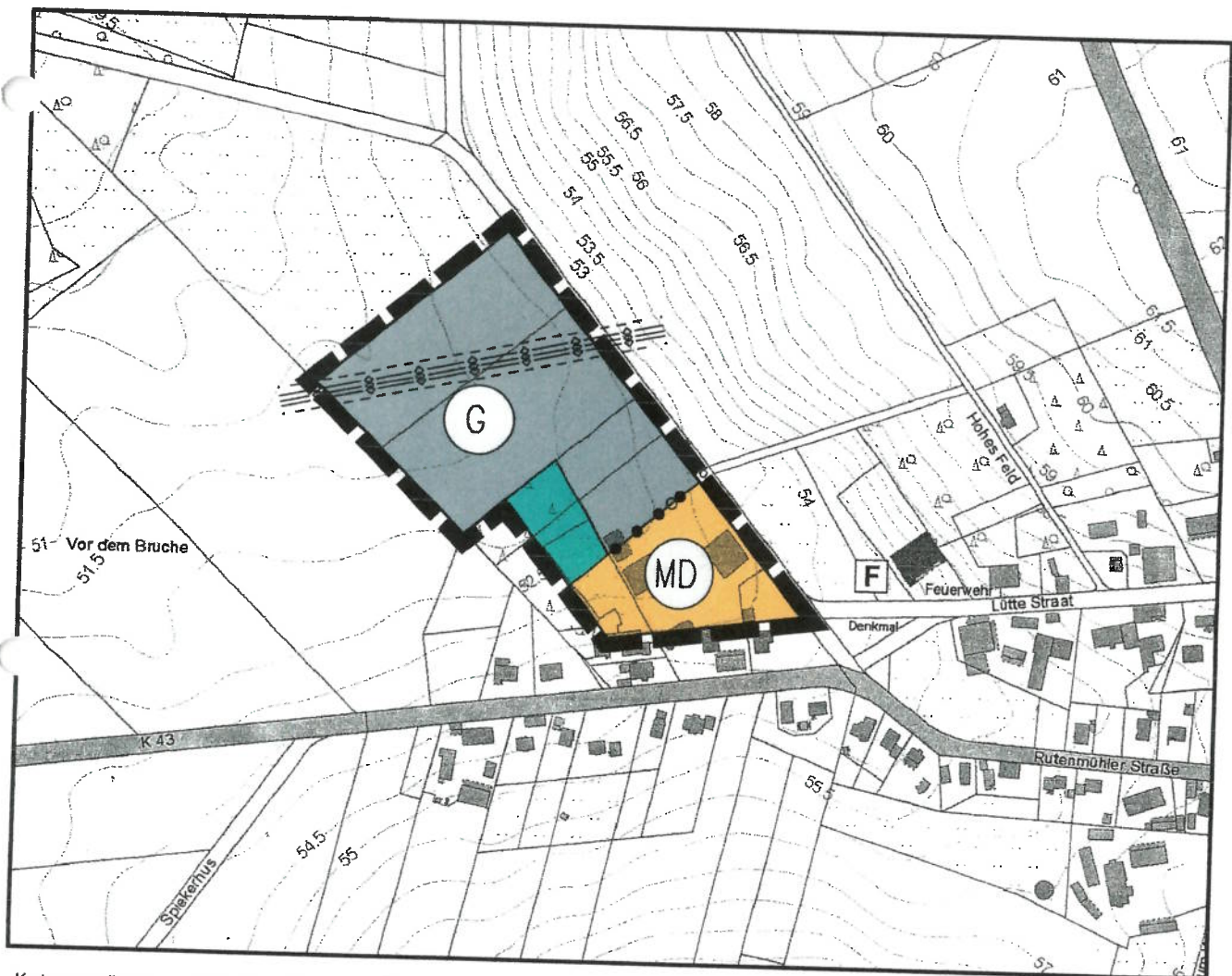


Bauleitplanung der Gemeinde Neuenkirchen

17. Änderung des Flächennutzungsplanes für einen Teilbereich der Ortschaft Brochdorf

Planzeichenerklärung

	Dorfgebiet (gem. § 5 BauNVO)		Schutzstreifen 6 und 8 m beidseitig (nachrichtlich)
	gewerbliche Bauflächen (gem. § 1 Abs. 1 Nr. 3 BauNVO)		Abgrenzung unterschiedlicher Nutzungen
	Flächen für Wald (gem. § 5 Abs. 2 Nr. 9 BauGB)		Abgrenzung des räumlichen Geltungsbereiches der Flächennutzungsplanänderung
	Gasleitung, unterirdisch (§ 5 (2) Nr. 4 BauGB)		



Kartengrundlage: Amtliche Karte 1:5000 (AK 5)
Maßstab: 1: 5000

Quelle: Auszug aus den Geobasisdaten der Niedersächsischen Vermessungs- und Katasterverwaltung,
© 2016 Landesamt für Geoinformation und Landesvermessung Niedersachsen,
Regionaldirektion Sulingen-Verden



Hinweis:

Diese FNP-Änderung ist auf der Grundlage der Verordnung über die bauliche Nutzung der Grundstücke (Baunutzungsverordnung - BauNVO) in der Fassung der Bekanntmachung vom 23. Januar 1990 (BGBl. I S. 133), zuletzt geändert durch Artikel 2 des Gesetzes vom 11. Juni 2013 (BGBl. I S. 1548) erstellt worden.

Planungsbüro REINOLD

Raumplanung und Städtebau (IfR)
31737 Rinteln - Seetorstraße 1a

Telefon 05751 - 9646744 Telefax 05751 - 9646745

